


Příloha č. 5 / výkres A - Nadlimitně zasažená území hlukem a látkami znečišťujícími ovzduší a území potenciálního vzniku synergických vlivů hluku a znečištění ovzduší

Akce: Vyhodnocení vlivů souboru změn platného ÚP SÚ hl. m. Prahy vlny 14 na udržitelný rozvoj území

Objednatel:
Institut plánování a rozvoje hl. m. Prahy
Vyšehradská 57
128 00 Praha 2



Zpracovatel:

EKOLA group, spol. s r. o.
Mistrovská 4
108 00 Praha 10

Vedoucí projektu: Ing. Libor Ládyš
Graficky zpracoval: Bc. Dominik Mach

Datum: duben 2021
Měřítko: 1 : 6 000



Zpracováno programovými produkty ArcGIS 10.7
Podkladová data: IPR, © TopGis s.r.o.
© EKOLA group, spol. s r.o., 2021

 Rozsah měněných ploch s rozdílným způsobem využití změny Z 3204/14
 Území nadlimitně zatížená hlukem (stav po změně ÚP č. Z 3204/14)