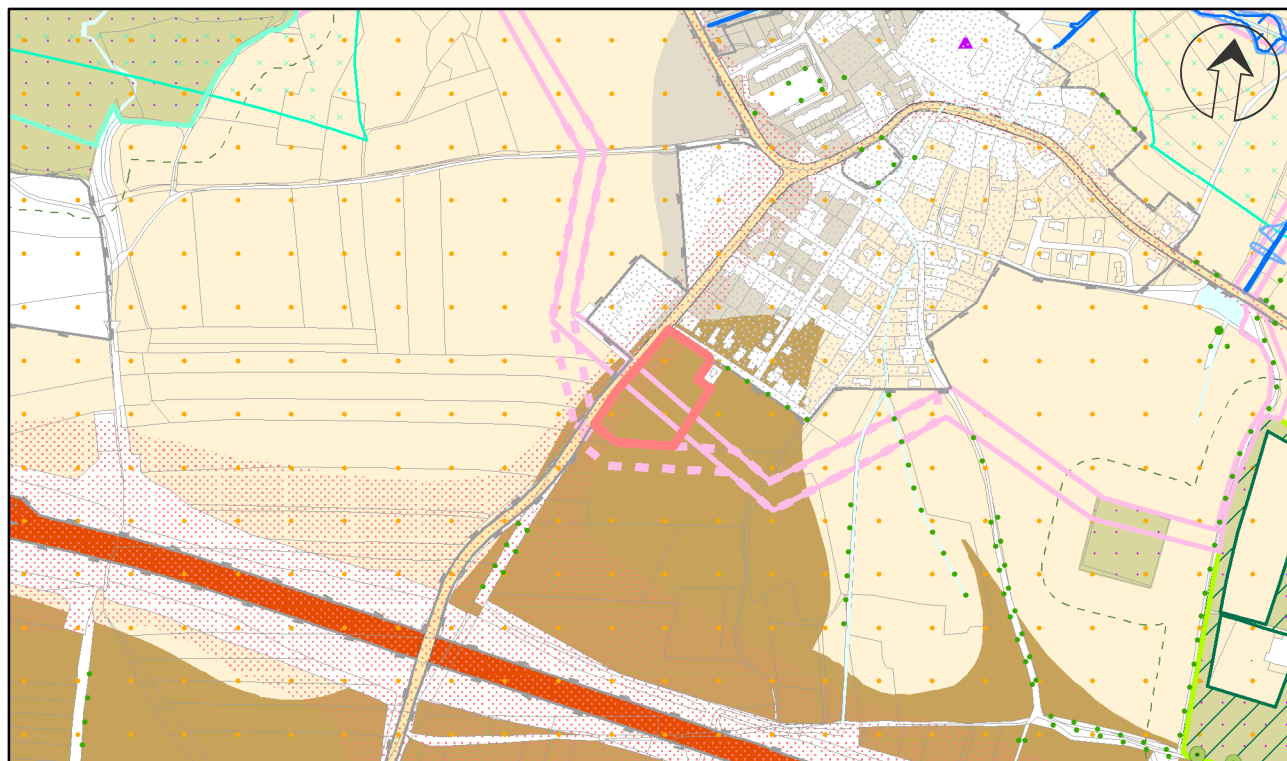







15.1 HODNOTY A LIMITY V ŠIRŠÍM ÚZEMÍ ZMĚNY ÚP HMP Č. Z 3139/12




1:10 000

 plocha změny č. Z 3139/12



ZÁSTAVBA A INFRASTRUKTURA

-  zastavěné území
-  hranice zastavitelného území
-  dálnice, rychlostní komunikace, Pražský okruh
-  komunikace vybrané ostatní






KULTURA

-  historicky významná stavba (bodem)











OVZDUŠÍ A HLUKOVÁ ZÁTĚŽ

-  tiché oblasti dle Akčního plánu snižování hluku pro aglomeraci Praha
-  překročení hlukových limitů







POVRCHOVÉ A PODZEMNÍ VODY

-  vodní tok, kanál, náhon
-  zatrubněný vodní tok
-  vodní plocha, nádrž, rybník
-  aktivní zóna záplavového území drobného vodního toku
-  záplavové území drobného vodního toku - Q_{100}

PŘÍRODA A KRAJINA

-  přírodní památka
-  ochranné pásmo MZCHÚ
-  regionální biocentrum - funkční
-  lokální (místní) biocentrum - funkční
-  lokální (místní) biokoridor - nefunkční
-  lokální (místní) biokoridor - nefunkční (návrh dle změny ÚP)
-  přírodní park
-  památný strom
-  skupiny stromů/keřů
-  stromořadí

ZPF a PUFL

-  I. a II. třída ochrany půdy dle BPEJ
-  III. třída ochrany půdy dle BPEJ
-  IV. a V. třída ochrany půdy dle BPEJ
-  lesy zvláštního určení (dle Lesních hospodářských plánů a osnov)
-  lesy (souhrn lesních pozemků v KN)
-  ochranné pásmo 50m od hranice lesa